



INVESTICE DO ROZVOJE VZDĚLÁVÁNÍ

Cizí jazyky interaktivně v podmínkách Společného evropského referenčního rámce pro jazyky

Masarykova obchodní akademie, Jičín

17. listopadu 220, 506 11 Jičín

Registrační číslo projektu: CZ.1.07/1.1.00/08.0012

Projekt ve spolupráci 27 středních škol České republiky v rámci Operačního programu Vzdělávání pro konkurenceschopnost

**Cizí jazyky interaktivně
v podmínkách Společného evropského referenčního rámce pro jazyky**



Ruský jazyk

Název: Rusko - turistické cíle

Autor: Zuzana Petráčková


**Škola: Střední průmyslová škola Jihlava
Úroveň podle SERRJ: A2**

Datum vytvoření: 08-08-2012
Typ vyučovací hodiny: expoziční/fixační
Vytvořeno v programu: ActivInspire

Anotace:

Úkolem výukového materiálu je seznámit žáky s některými turisticky zajímavými místy Ruska. Na následujících stránkách postupně navštívíme tato místa: Sergijev Posad, Volgograd, Kamčatku, Kaliningrad, Soči. Materiál je zaměřen na práci s textem i poslech (ruské písně o Soči).

Сергиев Посад



Obr. 1

Троице-Сергиева лавра

- **важнейшая городская достопримечательность**
- **крупнейший православный мужской монастырь России**

На территории Лавры находится Московская духовная академия = МДА (с 1814).

МДА занимается подготовкой священнослужителей, преподавателей, богословов и служащих для Русской православной церкви.

Волгоград

с 1589 - по 1925 годы название **ЦАРИЦЫН**

с 1925 - по 1961 годы название **СТАЛИНГРАД**

Мамаев курган - во время ВОВ здесь проходили одни из самых ожесточённых боёв. Сегодня на Мамаевом кургане возведён памятник-ансамбль "Героям Сталинградской битвы"

Родина мать зовёт!

скульптура; из блоков железобетона; высота статуи 85 м вместе с мечом; меч длиной 33 метра и весом 14 тонн сделан из стали





Obr.4



Obr.2

Камчатка



Obr.5



Obr.3

Камчатка

Камчатка – полуостров, омывается с запада Охотским морем, с востока Беринговым морем и Тихим океаном. Общая площадь полуострова 270 тысяч км².

По одной версии название полуострова Камчатка произошло от реки Камчатка, а река была названа в честь Ивана Камчатого, калымского казака. Прозвище ему было дано вследствие того, что он носил шелковую рубашку, в те времена шелк называли „камчатой тканью“.

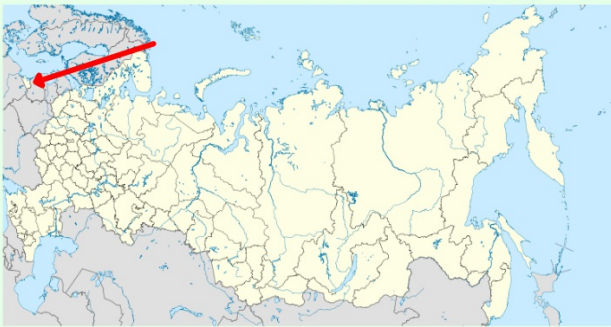
Главными достопримечательностями полуострова Камчатка являются вулканы. Всего на Камчатке находится больше 300 вулканов. Вулканы включены во Всемирное наследие ЮНЕСКО.

Полуостров Камчатка относится к сейсмически активным зонам России.

На территории Камчатского полуострова находится ряд государственных заповедников и природных парков.

Сюда приезжает много туристов любящих природу и спорт. Они могут посетить например Долину гейзеров - это одно из наиболее крупных гейзерных полей мира, или могут спускаться по реке, потому что многие реки

Камчатки хороши для спортивного рафтинга.



Калининград


бывший центр
Восточной Пруссии

По решению Потсдамской конференции (1945) северная часть немецкой провинции Восточная Пруссия вместе со своей столицей - **Кёнигсбергом** - была передана СССР.

Рукава **реки Преголя** делят город на четыре части.

В Калининграде расположено **семь действующих мостов** через Преголю.





Храм Христа Спасителя

Кафедральный собор


Музей Янтаря

Закхаймские ворота





**Закхаймские
ворота**



**Храм Христа
Спасителя**



**Кафедральный
собор**




Музей Янтаря

Сочи



Обр.6



самый длинный город
в Европе - 147 км

город-курорт на
черноморском побережье
2014 г. - здесь ЗОИ



