



evropský  
sociální  
fond v ČR



EVROPSKÁ UNIE



MINISTERSTVO ŠKOLSTVÍ,  
MLÁDEŽE A TĚLOVÝCHOVY



OP Vzdělávání  
pro konkurenceschopnost



INVESTICE DO ROZVOJE VZDĚLÁVÁNÍ

## **Cizí jazyky interaktivně v podmínkách Společného evropského referenčního rámce pro jazyky**

**Masarykova obchodní akademie, Jičín**

**17. listopadu 220, 506 11 Jičín**

**Registrační číslo projektu: CZ 1.07./1.1.00./08.0012**

**Projekt ve spolupráci 27 středních škol České Republiky v rámci Operačního programu Vzdělávání pro konkurenceschopnost**

**Cizí jazyky interaktivně  
v podmínkách Společného evropského referenčního rámce pro jazyky**



**Ruský jazyk**

**Název: Rusko**  
**Autor: Vlasta Janáková**

**Škola: Střední odborná škola podnikatelská Trutnov, s.r.o.**  
**Úroveň podle SERRJ: A2**


Datum vytvoření: 26-10-2010  
Typ vyučovací hodiny: expoziční/fixační  
Vytvořeno v programu: ActivInspire

**Anotace:**

**Základní údaje o Ruské federaci, hranice, geografický přehled, hlavní město. Procvičení. Rozvoj řečových dovedností, jazykové interakce a znalostí v oblasti reálií Ruské federace. Osvojení a procvičení souvisejících jazykových struktur, veškeré náměty doplněny obrazovou dokumentací.**



[http://cs.wikipedia.org/wiki/Soubor:View\\_on\\_Sotsji\\_from\\_black\\_sea.jpg](http://cs.wikipedia.org/wiki/Soubor:View_on_Sotsji_from_black_sea.jpg)<sup>1</sup>



[http://cs.wikipedia.org/wiki/Soubor:StBasil\\_SpasskayaTower\\_Red\\_Square\\_Moscow.hires.jpg](http://cs.wikipedia.org/wiki/Soubor:StBasil_SpasskayaTower_Red_Square_Moscow.hires.jpg);  
autor Dmitry Azovtsev<sup>2</sup>

# Россия



[http://cs.wikipedia.org/wiki/Soubor:Maksimovsky\\_rock\\_Chusovaya\\_river.jpg](http://cs.wikipedia.org/wiki/Soubor:Maksimovsky_rock_Chusovaya_river.jpg)<sup>3</sup>



[http://cs.wikipedia.org/wiki/Soubor:Russia\\_River\\_Volga.jpg](http://cs.wikipedia.org/wiki/Soubor:Russia_River_Volga.jpg)<sup>4</sup>

**"Земной поклон кладу России.  
Я всё отдам любимой, ей.  
Нет на земле её красивей  
и нет дороже и родней."**

**(Радуга по-новому 2)**



Аркадий Рылов. Вёрманга. 1905.<sup>5</sup>

**Так пишут русские поэты  
о своей родине.**

**Ты понимаешь эти слова?**

**Ты их сумеешь  
перевести?**

**Попробуй!**

**Россия - крупнейшая страна мира.  
Она располагается на двух континентах.  
Выбери где!**

**Африка**

**Америка**

**Антарктида**

**Австралия**


**Азия**

**Европа**

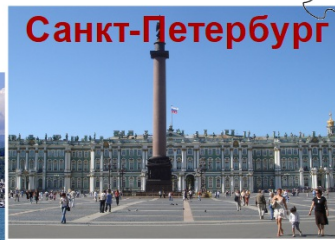




# Где находится конкретное место?



[http://cs.wikipedia.org/wiki/Soubor:View\\_on\\_Sotsji\\_from\\_black\\_sea.jpg](http://cs.wikipedia.org/wiki/Soubor:View_on_Sotsji_from_black_sea.jpg)<sup>1</sup>



[http://cs.wikipedia.org/wiki/Soubor:Column\\_Palace.jpg](http://cs.wikipedia.org/wiki/Soubor:Column_Palace.jpg); autor: I, onďfej Žvāček<sup>6</sup>




[http://ru.wikipedia.org/wiki/%D0%A4%D0%B0%D0%B9%D0%BB\\_%D0%91%D0%B0%D0%B9%D0%BA%D0%B0%D0%BB\\_2008\\_%D0%B2%D0%B8%D0%B4\\_%D1%81\\_%D1%81%D0%BE%D0%BF%D0%BA%D0%B8.jpg](http://ru.wikipedia.org/wiki/%D0%A4%D0%B0%D0%B9%D0%BB_%D0%91%D0%B0%D0%B9%D0%BA%D0%B0%D0%BB_2008_%D0%B2%D0%B8%D0%B4_%D1%81_%D1%81%D0%BE%D0%BF%D0%BA%D0%B8.jpg)<sup>7</sup>



[http://ru.wikipedia.org/wiki/%D0%A4%D0%B0%D0%B9%D0%BB:Vladivostok\\_harbor.jpg](http://ru.wikipedia.org/wiki/%D0%A4%D0%B0%D0%B9%D0%BB:Vladivostok_harbor.jpg); autor: Kaspersky<sup>8</sup>



[http://ru.wikipedia.org/wiki/%D0%A4%D0%B0%D0%B9%D0%BB:Polar\\_bears\\_near\\_north\\_pole.jpg](http://ru.wikipedia.org/wiki/%D0%A4%D0%B0%D0%B9%D0%BB:Polar_bears_near_north_pole.jpg)<sup>9</sup>



[http://cs.wikipedia.org/wiki/Soubor:StBasile\\_SpasskayaTower\\_Red\\_Square\\_Moscow.hires.jpg](http://cs.wikipedia.org/wiki/Soubor:StBasile_SpasskayaTower_Red_Square_Moscow.hires.jpg); autor Dmitry Azoytsev<sup>2</sup>

Территория России занимает



восемью

шестую

третью

пятую

четвёртую



часть земной суши

**восемью  
часть**

По-твоему правильно:

**Берега России омывают океаны и несколько морей.  
С помощью карты расположите их по сторонам света:**

**ВОСТОК**

**Тихий океан**

**север**

**Северный Ледовитый  
океан**

**запад**

**Атлантический океан  
- Балтийское море**

**юг**

**Атлантический океан  
- Чёрное море**



Границу между континентами на территории страны создаёт один известный горный массив. Ты знаешь, как он называется?

**Алтай**

**Памир**

**Альпы**

**Урал**

**Карпаты**



[http://cs.wikipedia.org/wiki/Soubor:Maksimovsky\\_rock\\_Chusovaya\\_river.jpg](http://cs.wikipedia.org/wiki/Soubor:Maksimovsky_rock_Chusovaya_river.jpg)

По территории России протекает много рек.  
Выбери из списка русские реки:

Влтава  
Рейн  
Эльба  
Инн  
Темза  
Дунай






[http://cs.wikipedia.org/wiki/Soubor:Russia\\_River\\_Volga.jpg](http://cs.wikipedia.org/wiki/Soubor:Russia_River_Volga.jpg)

Одна из них самая длинная Европы.  
Которая? (Она на фотографии.)



У каждого государства есть свой флаг.  
Как выглядит флаг России?



Не всегда Россия так и называлась.  
Вспомни, какие бывшие названия этой страны ты знаешь (хотя бы три):



Советский Союз, Киевская Русь, Московское княжество

Официальное название страны Российская Федерация.  
(сокращение РФ)

Во главе страны стоит президент. Знаете ли вы его фамилию?

Медведев

Брежнев

Путин

Хрущёв

Сталин

Горбачёв

Ленин



[http://cs.wikipedia.org/wiki/Soubor:Victory\\_Day\\_Parade\\_2008-18.jpg](http://cs.wikipedia.org/wiki/Soubor:Victory_Day_Parade_2008-18.jpg); autor: www.kremlin.ru<sup>10</sup>


## Найди и назови среди этих городов столицу России:



[http://cs.wikipedia.org/wiki/Soubor:Moscow\\_Kremlin\\_from\\_Kamenny\\_bridge.jpg](http://cs.wikipedia.org/wiki/Soubor:Moscow_Kremlin_from_Kamenny_bridge.jpg),  
autor: Минеева Ю. (Julmin)<sup>11</sup>

[http://cs.wikipedia.org/wiki/Soubor:Maria-Theresien-Platz\\_in\\_Wien.jpg](http://cs.wikipedia.org/wiki/Soubor:Maria-Theresien-Platz_in_Wien.jpg), autor: Stern<sup>12</sup>

<http://cs.wikipedia.org/wiki/Pa%C5%99%C3%AD%C5%BE>, autor: KoS<sup>13</sup>



<http://cs.wikipedia.org/wiki/Praha><sup>14</sup>

**Хорошо!!**



## Seznam odkazů pro použité fotografie:

- str. 3 a 6: 1) [http://cs.wikipedia.org/wiki/Soubor:View\\_on\\_Sotsji\\_from\\_black\\_sea.jpg](http://cs.wikipedia.org/wiki/Soubor:View_on_Sotsji_from_black_sea.jpg) (licence: volné dílo)
- str. 3 a 9: 2) [http://cs.wikipedia.org/wiki/Soubor:StBasile\\_SpasskayaTower\\_Red\\_Square\\_Moscow.hires.jpg](http://cs.wikipedia.org/wiki/Soubor:StBasile_SpasskayaTower_Red_Square_Moscow.hires.jpg);  
licence Creative Commons - autor: Dmitry Azovtsev
- 3) [http://cs.wikipedia.org/wiki/Soubor:Maksimovsky\\_rock\\_Chusovaya\\_river.jpg](http://cs.wikipedia.org/wiki/Soubor:Maksimovsky_rock_Chusovaya_river.jpg) (licence: Public Domain)
- str. 3 a 10: 4) [http://cs.wikipedia.org/wiki/Soubor:Russia\\_River\\_Volga.jpg](http://cs.wikipedia.org/wiki/Soubor:Russia_River_Volga.jpg) (licence: volné dílo)
- str. 4: 5) Аркадий Рылов. Върманта. 1905:  
[http://cv.wikipedia.org/wiki/%D3%B2%D0%BA%D0%B5%D1%80%D1%87%C4%95%D0%B7%D0%BA%D0%BB\\_2008\\_%D0%B2%D0%B8%D0%B4\\_%D1%81\\_%D1%81%D0%BE%D0%BF%D0%BA%D0%B8.jpg](http://cv.wikipedia.org/wiki/%D3%B2%D0%BA%D0%B5%D1%80%D1%87%C4%95%D0%B7%D0%BA%D0%BB_2008_%D0%B2%D0%B8%D0%B4_%D1%81_%D1%81%D0%BE%D0%BF%D0%BA%D0%B8.jpg) (licence: Public Domain)
- str. 6: 6) [http://cs.wikipedia.org/wiki/Soubor:Column\\_Palace.jpg](http://cs.wikipedia.org/wiki/Soubor:Column_Palace.jpg)  
licence Creative Commons - autor: I, Ondřej Žváček
- 7) [http://upload.wikimedia.org/wikipedia/commons/e/e8/%D0%91%D0%B0%D0%B9%D0%BA%D0%BB\\_2008\\_%D0%B2%D0%B8%D0%B4\\_%D1%81\\_%D1%81%D0%BE%D0%BF%D0%BA%D0%B8.jpg](http://upload.wikimedia.org/wikipedia/commons/e/e8/%D0%91%D0%B0%D0%B9%D0%BA%D0%BB_2008_%D0%B2%D0%B8%D0%B4_%D1%81_%D1%81%D0%BE%D0%BF%D0%BA%D0%B8.jpg) (licence: volné dílo)
- 8) [http://ru.wikipedia.org/wiki/%D0%A4%D0%B0%D0%B9%D0%BB:Vladivostok\\_harbor.jpg](http://ru.wikipedia.org/wiki/%D0%A4%D0%B0%D0%B9%D0%BB:Vladivostok_harbor.jpg)  
licence Creative Commons - autor: Kaspersky
- 9) [http://ru.wikipedia.org/wiki/%D0%A4%D0%B0%D0%B9%D0%BB:Polar\\_bears\\_near\\_north\\_pole.jpg](http://ru.wikipedia.org/wiki/%D0%A4%D0%B0%D0%B9%D0%BB:Polar_bears_near_north_pole.jpg)  
(licence: Public Domain)
- str. 12: 10) [http://cs.wikipedia.org/wiki/Soubor:Victory\\_Day\\_Parade\\_2008-18.jpg](http://cs.wikipedia.org/wiki/Soubor:Victory_Day_Parade_2008-18.jpg)  
licence Creative Commons - autor: www.kremlin.ru
- str. 13: 11) [http://cs.wikipedia.org/wiki/Soubor:Moscow\\_Kremlin\\_from\\_Kamenny\\_bridge.jpg](http://cs.wikipedia.org/wiki/Soubor:Moscow_Kremlin_from_Kamenny_bridge.jpg)  
licence Creative Commons - autor: Минеева Ю. (Julmin)
- 12) [http://cs.wikipedia.org/wiki/Soubor:Maria-Theresien-Platz\\_in\\_Wien.jpg](http://cs.wikipedia.org/wiki/Soubor:Maria-Theresien-Platz_in_Wien.jpg),  
licence Creative Commons - autor: Stern
- 13) <http://cs.wikipedia.org/wiki/Pa%C5%99%C3%AD%C5%BE>  
licence Creative Commons - autor: KoS
- 14) <http://cs.wikipedia.org/wiki/Praha> (licence: volné dílo)

Mezipředmětové vztahy:

Základy společenských věd  
Základy přírodních věd - zeměpis

Literatura:

Jelínek, S.: *Радуга по-новому 2*. 1.vydání, Nakladatelství Fraus,  
Plzeň 2008. ISBN 978-80-7238-700-7

Chamrajeva, J.: *Времена 1*. INFOA Dubicko, 2009  
ISBN 978-80-7240-663-0

Chamrajeva, J.: *Времена 2*. INFOA Dubicko, 2009  
ISBN 978-80-7240-677-7

**Objekty použité v tomto výukovém materiálu jsou z databáze SW Activ Inspire společnosti Promethean.**

**Materiál je určen pro bezplatné používání pro potřeby výuky a vzdělávání na všech typech škol a školských zařízení. Jakékoliv další využití podléhá autorskému zákonu.**

**janakova@sosptu.cz**